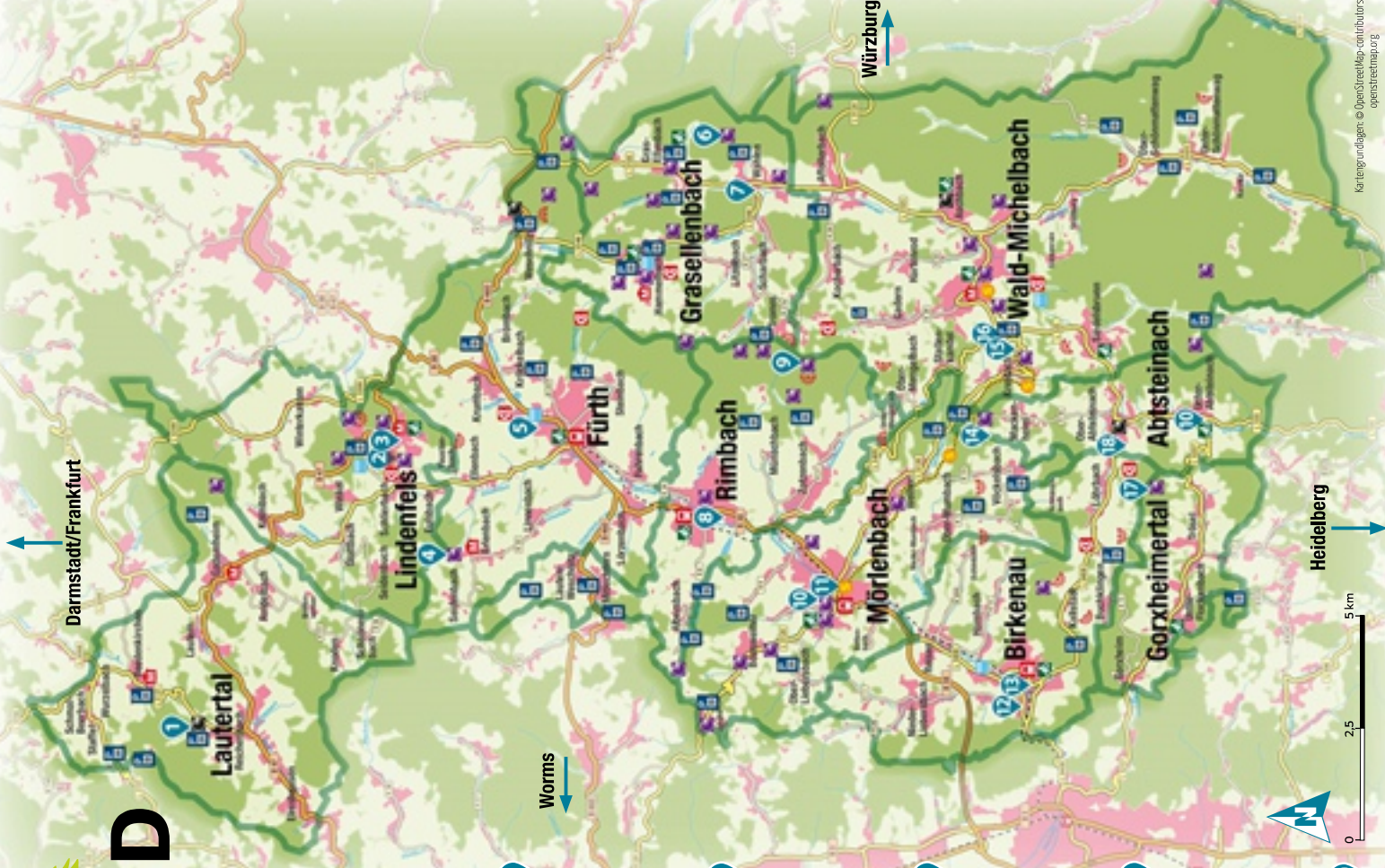
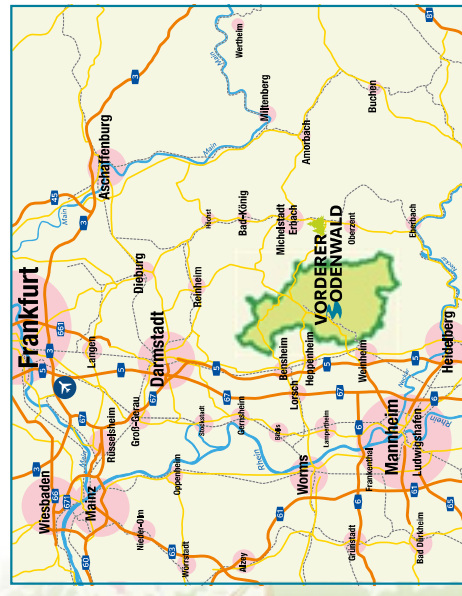


VORDERER ODENWALD

in der Freizeitregion
Bergstraße-Odenwald




1 Felsenmeer



3 Deutsches Drachendomuseum



5 FÜRther Miniaturwelten



7 Abenteuer-Spielgolf



9 Trommelturm



2 Burg Lindenfels



4 Bergtierpark



6 Siegfriedbrunnen



8 Street Workout Park



10 alla hopp! - Anlagen




11 Solardraisine Überwaldbahn



13 Altes Rathaus



15 Sommermodellbahn




16 Kletterwald



12 Dorf der Sonnenuhren



14 Steinbruch



18 Kunst- und Panoramaweg



17 Teufelsstein

- Camping/Zeitplatz
- Museum
- Aussichtspunkt
- Mountainbike-Strecke
- Solardraisine
- Geopunkt
- Geopark-Informationszentrum
- Naturpark-Parkplatz
- Bahnhof
- Schwimmbad

Kartengrundlagen: © OpenStreetMap-contributors
openstreetmap.org



Abtsteinach

Gemeinde Abtsteinach · Kirchrstraße 2 · 69518 Abtsteinach
www.abtsteinach.de

Abtsteinach: Zwischen Sandstein und Granit.

Touristische Highlights und Attraktionen:

- Geopunkt Steinbruch Mackenheim/Steinbruchweg A6
- Kunstweg/Panoramaweg Abtsteinach A1 (mit Teufelsstein, Götzenstein)
- alla hopp!-Anlage, Unter-Abtsteinach
- Angelteiche, Unter-Abtsteinach
- Backhaus, Unter-Abtsteinach
- Hardberg, Abtsteinach
- Kapelle, Unter-Abtsteinach
- Kapellenuine Lichtenklingen, Unter-Abtsteinach
- Mountainbike-Strecken (A1), Abtsteinach
- Nordic Walking Parcours, Abtsteinach
- Viadukt Mackenheim (A6), Ober-Abtsteinach
- Wanderwegenetz, Abtsteinach

Anbindung ÖPNV:

VRN Liniennr. 680, 681



Lautertal

Gemeinde Lautertal · Nibelungenstraße 280 · 64686 Lautertal
www.lautertal.de

Lautertal: Wo einst Riesen ihr Zuhause fanden.

Touristische Highlights und Attraktionen:

- Felsenmeer, Reichenbach
- Hochmoor, Schannenbach
- Ohlyturm, Reichenbach
- Striehteich, Elmshausen
- Wanderwegenetz, Lautertal


Anbindung ÖPNV:

VRN Liniennr. 665, 666

Herausgeber:
Touristische Arbeitsgemeinschaft „Vorderer Odenwald“
69517 Gornxheimertal
© Bilder, Touristische Arbeitsgemeinschaft (TAG) „Vorderer Odenwald“,
Wirtschaftsförderung Bergstraße GmbH, Zukunftsinfoservice Überwald GmbH,
Bereitstellung: TAG-Kommunen, Klaus Jahn, Deutsches Drachennuseum
Gestaltung: Kessler-Mediasign/Grübler · Druck: Druck-Medien-Nagel, Heimbach



Der Vorderer Odenwald, bestehend aus den zehn Odenwald-Kommunen des Kreises Bergstraße, liegt in der Freizeitregion „Bergstraße-Odenwald“. Bekannt ist der Vorderer Odenwald auch unter dem Namen „kristalliner Odenwald“, „Granit-Odenwald“ oder „Buntsandstein-Odenwald“. Tief eingeschnittene Täler prägen hier die Landschaft. Von den Erhebungen lassen sich eindrucksvolle Aussichten bis in die Rheinebene oder in den tiefen Odenwald erblicken. Der Vorderer Odenwald ist bekannt für seine Sanden, die neben vielen Felsformationen, Steinbrüchen, Bergwerksstollen und Halden die Region prägen. Den Einheimischen und Gästen werden trotzige Burgen, urige Dörfer und Regionalmuseen, ein gut ausgebautes Wanderwegenetz und Mountainbikestrecken geboten. Detaillierte Informationen zu den genannten touristischen Highlights und Attraktionen erhalten Sie unter www.vorderer-odenwald.de



Birkenau

Gemeinde Birkenau · Hauptstraße 119 · 69488 Birkenau
www.birkenau.de


Birkenau: Das Dorf der Sonnenuhren.

Touristische Highlights und Attraktionen:

- Dorf der Sonnenuhren, Birkenau
- Altes Rathaus, Birkenau
- Freibad, Birkenau
- Kunstweg, Birkenau
- Mountainbike-Strecke (B1), Birkenau
- Schloss und Schlosspark, Birkenau
- Wanderwegenetz, Birkenau

Anbindung ÖPNV:

VRN Liniennr. 680, 684, 688
Deutsche Bahn RB 69



Fürth

Gemeinde Fürth · Hauptstraße 19 · 64658 Fürth
www.gemeinde-fuerth.de

Fürth: Der Wohnort für Gebirgstierarten aus fünf Kontinenten.

Touristische Highlights und Attraktionen:

- Bergtierpark, Fürth-Erlenbach
- Früher Miniaturwelten, Fürth
- Mehrgenerationenpark, Steinbach
- Mountainbike-Strecken (F1, F2, F3, F4), Fürth
- Schwimmbad, Fürth
- Walburgiskapelle, Wesschnitz
- Wanderwegenetz, Fürth

Anbindung ÖPNV:

VRN Liniennr. 666, 667, 684
Deutsche Bahn RB 69



Gornxheimertal

Gemeinde Gornxheimertal · Siedlungsstraße 35
69517 Gornxheimertal · www.gornxheimertal.de

Gornxheimertal: Das Tor zum Odenwald.

Touristische Highlights und Attraktionen:

- Teufelsstein, Gornxheimertal
- Mountainbike-Strecke (Gor1), Gornxheimertal
- Wanderwegenetz, Gornxheimertal

Anbindung ÖPNV:

VRN Liniennr. 681, 682



Graselienbach

Gemeinde Graselienbach · Schulstraße 1 · 64689 Graselienbach
www.gemeinde-graselienbach.de


Graselienbach: Wo Siegfried von Hagen ermordet wurde.

Touristische Highlights und Attraktionen:

- Siegfriedbrunnen, Gras-Ellenbach
- Radlerstation/Spielgolf, Wahlen
- Historischer Rundgang, Hammelbach
- Kapellenuine und Pranger, Hammelbach
- Klangwanderweg um den Eselstein, Hammelbach
- Kurpark mit Bewegungssparcour, Gras-Ellenbach
- Kunstweg Cassbachtal, Gras-Ellenbach
- Litzelbacher Steinbrüche, Litzelbach
- Lindenstein, Scharbach und Tromm
- Mountainbike-Strecken (Gr-E1, H1), Graselienbach
- Museum für alte Läden und Reklame, Hammelbach
- Motorrad- und DDR-Museum, Hammelbach
- Vogellehrpfad, Wahlen
- Wanderwegenetz, Graselienbach

Anbindung ÖPNV:

VRN Liniennr. 667, 681



Wald-Michelbach

Gemeinde Wald-Michelbach · In der Gass 17
69483 Wald-Michelbach · www.wald-michelbach.de

Wald-Michelbach: Durch den Wald klettern und mit

Vollspeed den Hang hinuntertaranen.

Touristische Highlights und Attraktionen:

- Solarraisine Überwaldbahn, Wald-Michelbach
- Sommerrodelbahn/Kletterwald, Kreidacher Höhe
- Bücherbrunnen, Wald-Michelbach
- Geopark-Infozentrum und Audioguide, Aschbach
- Grube Ludwig, Wald-Michelbach
- Heinrich-Schierf-Erholungsanlage, Wald-Michelbach
- Einhaus/Lapidarium Hofwiese, Wald-Michelbach
- Mountainbike-Strecken (St1, Wa1), Wald-Michelbach
- Stadtrundgang „Draisinenrundweg“, Wald-Michelbach
- Überwald-Museum, Wald-Michelbach
- Waldschwimmbad, Wald-Michelbach
- Waldehrpfad Dürr-Ellenbacher Tal, Wald-Michelbach
- Wanderwegenetz, Wald-Michelbach

Anbindung ÖPNV:

VRN Liniennr. 680, 681, 683, 685



Rimbach

Gemeinde Rimbach · Rathausstraße 1 · 64668 Rimbach
www.rimbach-odw.de

Rimbach: Hoch hinaufsteigen und in die Ferne blicken.

Touristische Highlights und Attraktionen:

- Trommturm, Tromm
- Street Workout Park, Rimbach
- Mountainbike-Strecke (R1), Rimbach
- Qualitätswanderweg R5, Rimbach
- Radroute Wesschnitztal/Überwald, Rimbach
- Wanderwegenetz, Rimbach

Anbindung ÖPNV:

VRN Liniennr. 667, 684
Deutsche Bahn RB 69



Mörlenbach

Gemeinde Mörlenbach · Rathausplatz 1 · 69509 Mörlenbach
www.moerlenbach.de


Mörlenbach: In der Natur die nötige Kraft tanken.

Touristische Highlights und Attraktionen:

- Solarraisine Überwaldbahn, Mörlenbach
- alla hopp!-Anlage, Mörlenbach
- Mountainbike-Strecke (Mb1), Mörlenbach
- NaturKraftWeg, Mörlenbach
- Stadtrundgang „Draisinenrundweg“, Mörlenbach
- Wanderwegenetz, Mörlenbach

Anbindung ÖPNV:

VRN Liniennr. 683, 684
Deutsche Bahn RB 69



Lindenfels

Stadt Lindenfels · Burgstraße 39-41 · 64678 Lindenfels
www.lindenfels.de

Lindenfels: Die Kur- und Drachenstadt.

Touristische Highlights und Attraktionen:

- Burg Lindenfels, Lindenfels
- Das Deutsche Drachennuseum, Lindenfels
- Bismarckturm, Lindenfels
- Freibad, Lindenfels
- Historischer Stadtrundgang, Lindenfels
- Lindenfels-Museum, Lindenfels
- Mountainbike-Strecke (L17), Lindenfels
- Stickleifriedhof, Schlierbach
- variskischer Schiefer, Lindenfels
- Wanderwegenetz, Lindenfels

Anbindung ÖPNV:

VRN Liniennr. 665, 666